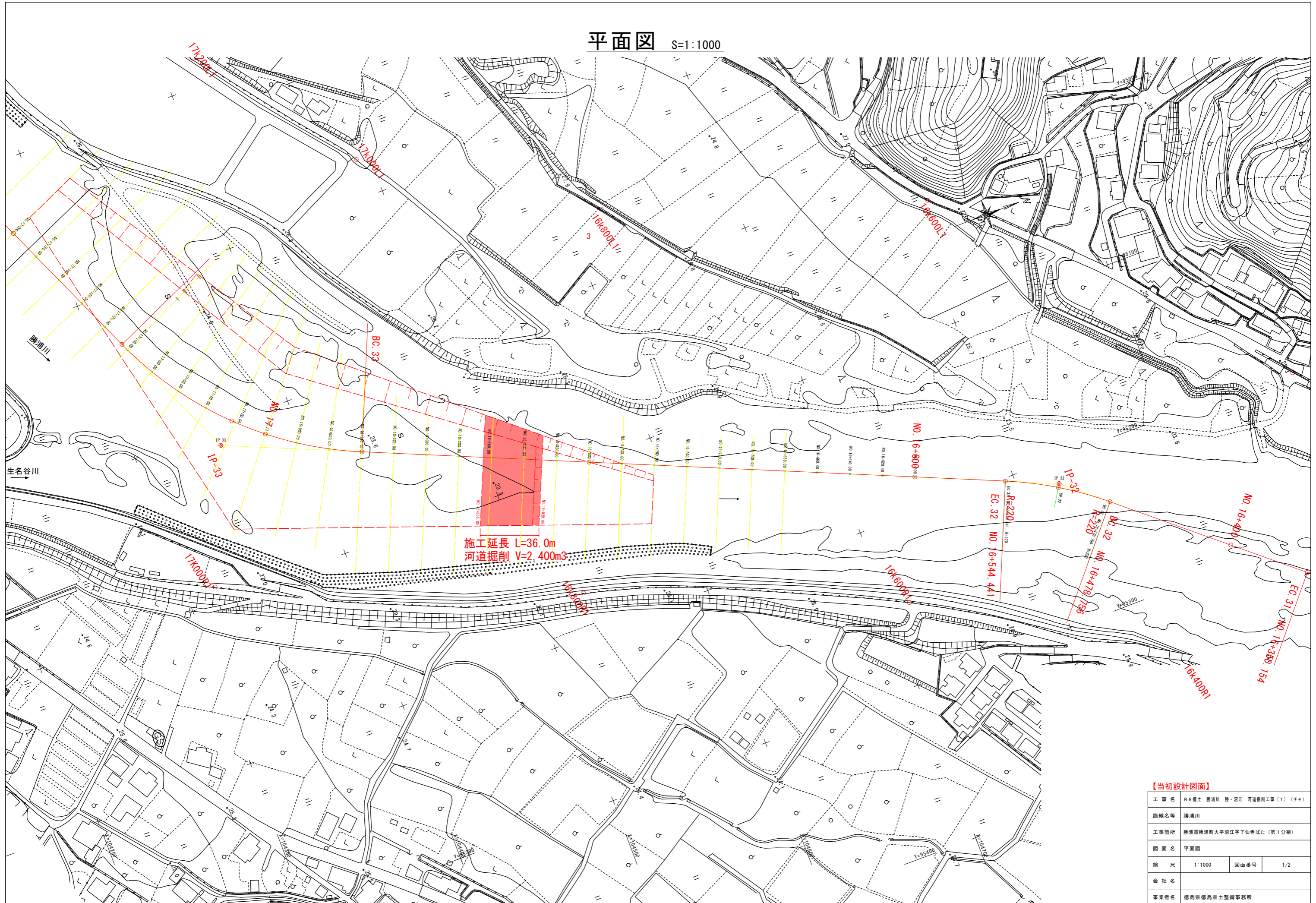


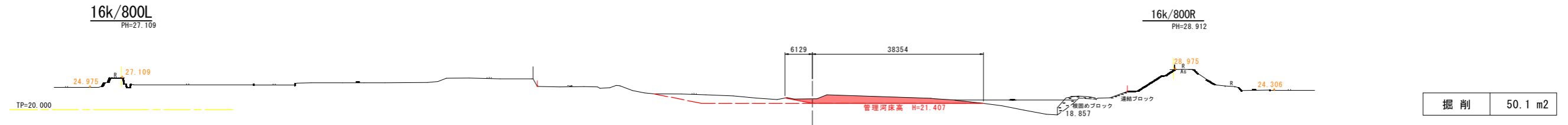
平面図 S=1:1000



【当初設計図面】

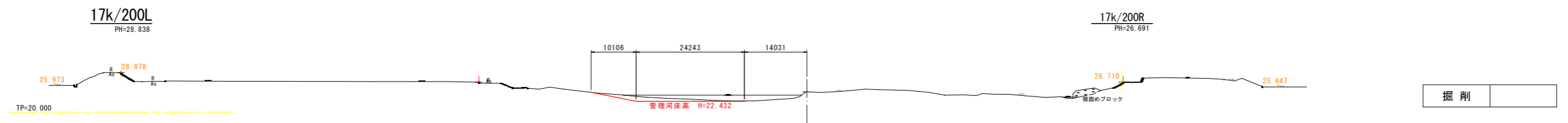
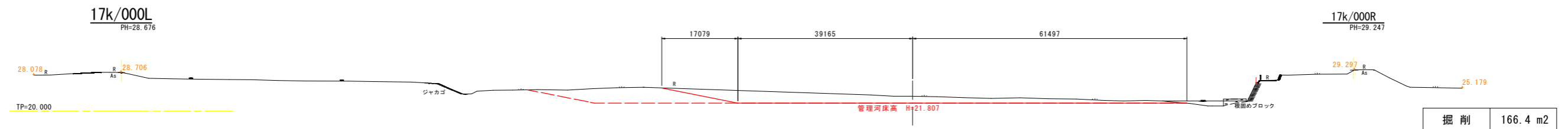
工事名	R8徳土 勝浦川 勝・沼江 河道掘削工事(1) (子ヤ)		
路線名等	勝浦川		
工事箇所	勝浦郡勝浦町大字沼江字了仙寺ばた(第1分割)		
図面名	平面図		
縮尺	1:1000	図面番号	1/2
会社名			
事業者名	徳島県徳島県土整備事務所		

# 横断図 S=1:500



16k/800~829は掘削済

16k/829	0.0 m <sup>2</sup>
16k/833	59.3 m <sup>2</sup>
16k/840	69.5 m <sup>2</sup>
16k/860	81.6 m <sup>2</sup>
16k/865	82.4 m <sup>2</sup>



**【当初設計図面】**

16k/800, 17k/000, 17k/200

工事名	R8徳土 勝浦川 勝・沼江 河道掘削工事(1) (チヤ)		
路線名等	勝浦川		
工事箇所	勝浦郡勝浦町大字沼江字了仙寺ばた(第1分割)		
図面名	横断図		
縮尺	1:500	図面番号	2/2
年度			
事業者名	徳島県徳島県土整備事務所		